Boletim **Estiagem**

Emergência	Alerta	Atenção	Normalidade
20	00	00	42

Atualizado: 18/08/2024, às 14h

AMAZONAS
GOVERNO DO ESTADO
TRABALHO QUE TRANSFORMA

Famílias afetadas até o momento: **27.990**

Pessoas afetadas até o momento: **111.959**

EMERGÊNCIA

Amaturá, Atalaia do Norte, Benjamin Constant, Beruri, Boca do Acre, Canutama, Carauari, Eirunepé, Envira, Guajará, Ipixuna, Itamarati, Juruá, Lábrea, Pauini, Santo, Antônio do Içá, São Paulo de Olivença, Tabatinga, Tapauá, Tonantins.

ENTREGAS

226	**Toneladas de alimentos**	**4**	**Estações de Tratamento de Água Móvel** Funcionando
24	**Purificadores de água** Enviados	**200**	**Toneladas de medicamentos/insumos**
549	**Sistemas do Água Boa** Desde 2019	**100**	**Caixas d'água entregues**

9.501 FOCOS DE CALOR NO AMAZONAS (30 de abril a 18 de agosto de 2024)

CORPO DE BOMBEIROS

PERÍODO: 3 de junho a 18 de agosto de 2024
TOTAL DE INCÊNDIOS COMBATIDOS: 7.955
CAPITAL: 600
INTERIOR: 7.355

No dia 18/08, às 10h, a Estação de Monitoramento da Qualidade do Ar da Sema, em Manaus, apresentou níveis **moderados.** Os dados registram cerca de 32µg/m³ de Material Particulado em escala de PM 2,5 na média das últimas seis horas.

Fiscalização Ambiental

Resultados da Operações: 02/01/24 a 18/08/24

EMBARGOS:
296 EMBARGOS LAVRADOS
16.412,4109 HECTARES
Áreas interditadas para atividades

TERMOS DE APREENSÃO:
25 TERMOS
Equipamentos e veículos confiscados

MULTAS APLICADAS*:
81.345.240,52

PRISÕES E DETENÇÕES*:
150 De 30/04/24 a 18/08/24

AUTOS DE INFRAÇÃO*:
274 AUTOS LAVRADOS

ÁREAS DE ATUAÇÃO:
APUÍ, BOCA DO ACRE, CANUTAMA, HUMAITÁ, IRANDUBA, ITACOATIARA, ITAPIRANGA, LÁBREA, MANACAPURU, MANAUS, MANICORÉ, MAUÉS, NOVO ARIPUANÃ, PARINTINS, PRESIDENTE FIGUEIREDO, RIO PRETO DA EVA, SÃO SEBASTIÃO DO UATUMÃ, SILVES, TAPAUÁ, TEFÉ.

*Medida adotada por descumprimento da legislação ambiental

FOCOS DE INCÊNDIO POR ÁREAS

(1º de janeiro a 18 de agosto de 2024)

- Focos de calor em áreas do estado
  638 (6,9%)
- Focos de calor em áreas federais
  7.132 (77,48%)
- Focos de calor em vazios cartográficos
  1.434 (15,6%)

REGIÃO METROPOLITANA
255 focos

REGIÃO SUL DO AMAZONAS
7.907 focos

Alerta mensal de focos de calor no Amazonas

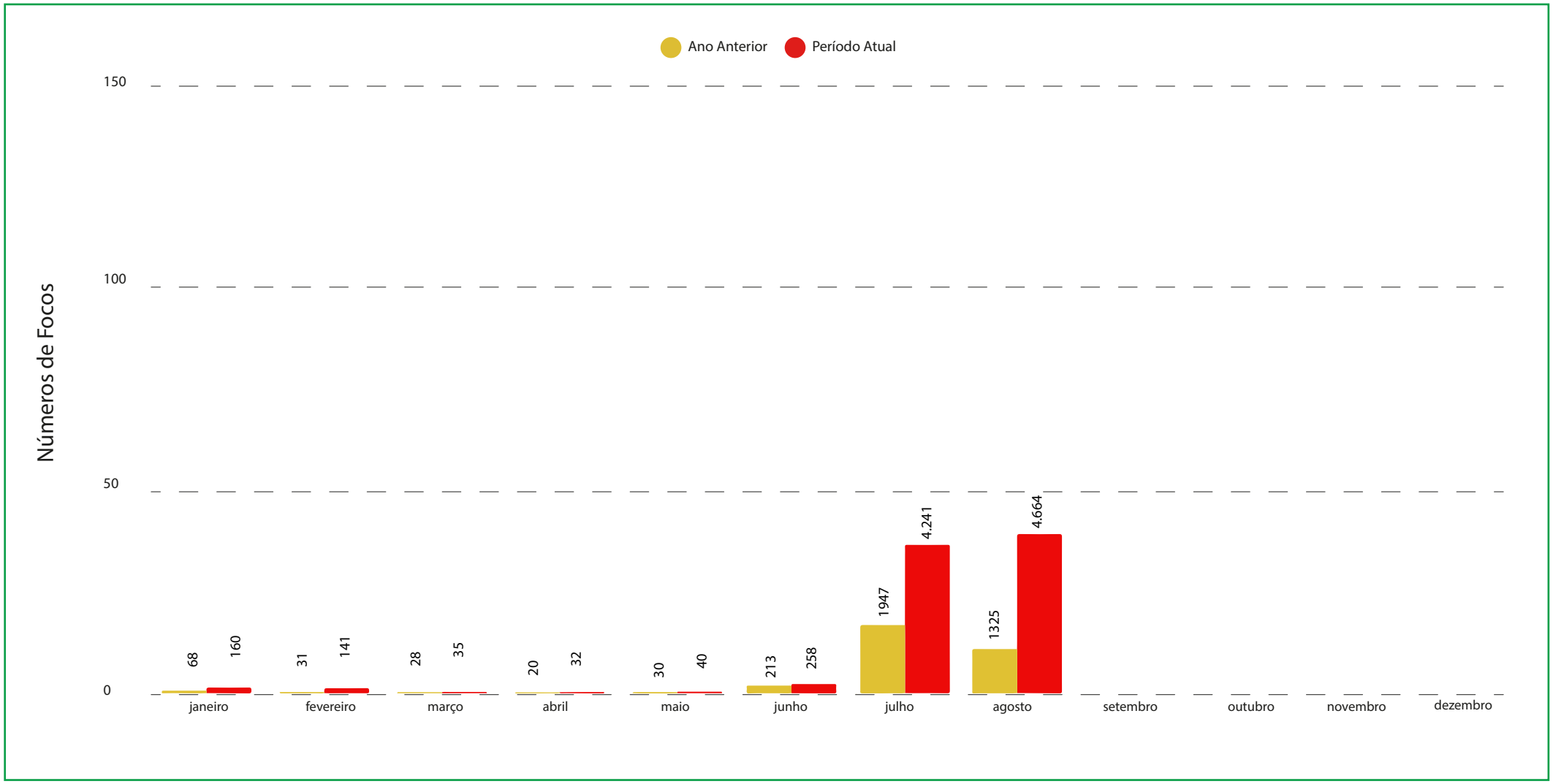

▶ Situação dos Municípios

COTAS DIÁRIAS, MÍNIMAS E MÁXIMAS

SELECIONE A CALHA

ALTO SOLIMÕES

SELECIONE O MUNICÍPIO

Tabatinga

COTA MAIS RECENTE	ÚLTIMA DATA DE ATUALIZAÇÃO
0,06	16/08/2024
COTA MÁXIMA REGISTRADA	**DATA MÁXIMA REGISTRADA**
13,82	28/05/1999
COTA MÍNIMA REGISTRADA	**DATA MÍNIMA REGISTRADA**
-0,86	11/10/2010
DIFERENÇA ATÉ A MÁXIMA	**DIFERENÇA ATÉ A MÍNIMA**
13,76	0,92

NÍVEL CRÍTICO DE ENCHENTE



NÍVEL CRÍTICO DE VAZANTE

Processo de Vazante

▶ Situação dos Municípios

COTAS DIÁRIAS, MÍNIMAS E MÁXIMAS

SELECIONE A CALHA

MÉDIO SOLIMÕES

SELECIONE O MUNICÍPIO

Fonte Boa

COTA MAIS RECENTE 11,91	ÚLTIMA DATA DE ATUALIZAÇÃO 17/08/2024
COTA MÁXIMA REGISTRADA 22,82	DATA MÁXIMA REGISTRADA 07/07/1989
COTA MÍNIMA REGISTRADA 8,02	DATA MÍNIMA REGISTRADA 16/10/2010
DIFERENÇA ATÉ A MÁXIMA 10,91	DIFERENÇA ATÉ A MÍNIMA 3,89



Processo de Vazante

▶ Situação dos Municípios

COTAS DIÁRIAS, MÍNIMAS E MÁXIMAS

SELECIONE A CALHA

BAIXO SOLIMÕES

SELECIONE O MUNICÍPIO

Manacapuru

COTA MAIS RECENTE 13,17	ÚLTIMA DATA DE ATUALIZAÇÃO 17/08/2024
COTA MÁXIMA REGISTRADA 20,86	DATA MÁXIMA REGISTRADA 17/06/2021
COTA MÍNIMA REGISTRADA 3,07	DATA MÍNIMA REGISTRADA 26/10/2023
DIFERENÇA ATÉ A MÁXIMA 7,69	DIFERENÇA ATÉ A MÍNIMA 10,10

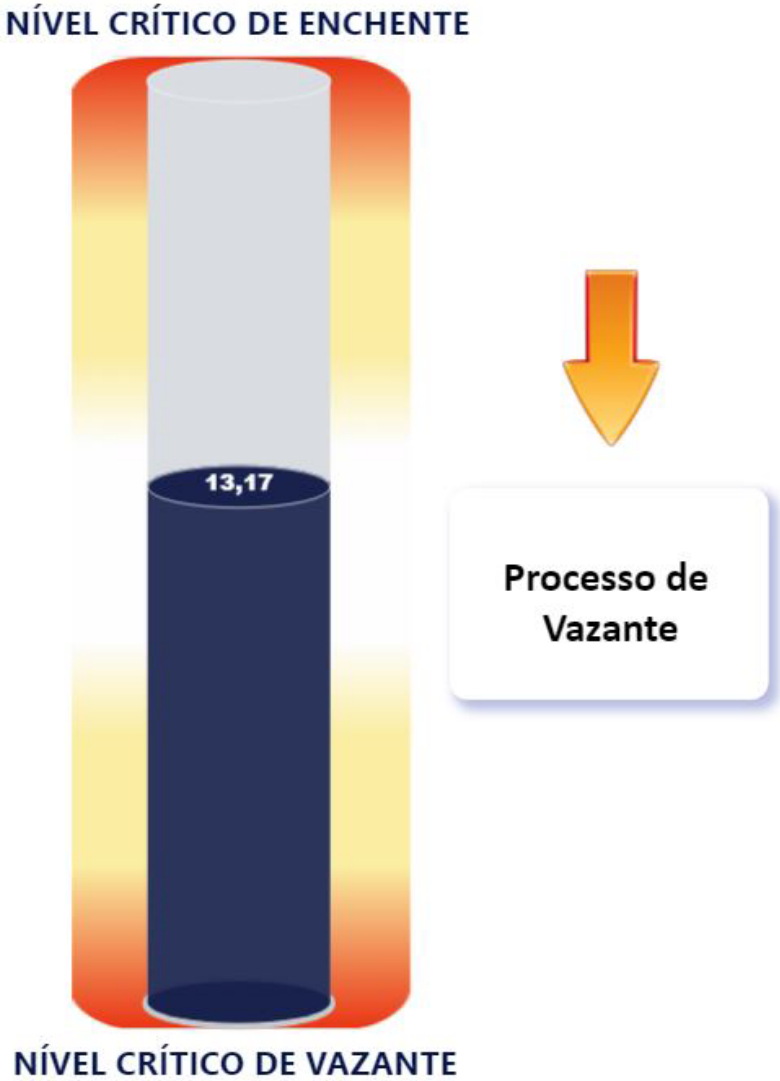

▶ Situação dos Municípios

COTAS DIÁRIAS, MÍNIMAS E MÁXIMAS

SELECIONE A CALHA

MÉDIO AMAZONAS

SELECIONE O MUNICÍPIO

Itacoatiara

COTA MAIS RECENTE 9,47	ÚLTIMA DATA DE ATUALIZAÇÃO 13/08/2024
COTA MÁXIMA REGISTRADA 15,20	DATA MÁXIMA REGISTRADA 20/05/2021
COTA MÍNIMA REGISTRADA 0,36	DATA MÍNIMA REGISTRADA 26/10/2023
DIFERENÇA ATÉ A MÁXIMA 5,73	DIFERENÇA ATÉ A MÍNIMA 9,11

NÍVEL CRÍTICO DE ENCHENTE

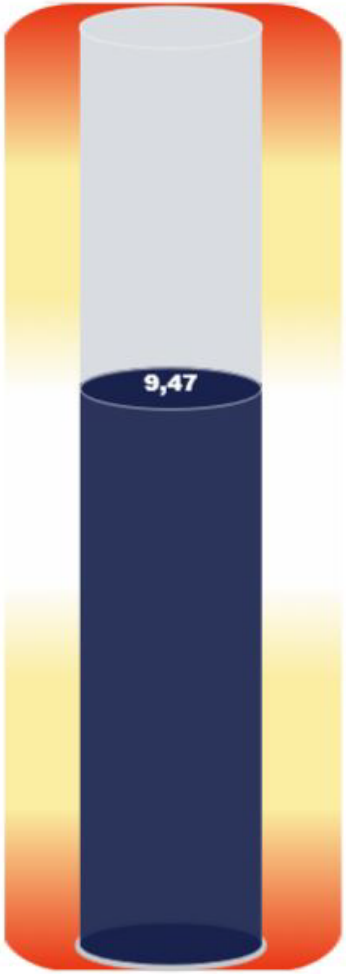

NÍVEL CRÍTICO DE VAZANTE

Processo de Vazante

▶ Situação dos Municípios

COTAS DIÁRIAS, MÍNIMAS E MÁXIMAS

SELECIONE A CALHA

BAIXO AMAZONAS

SELECIONE O MUNICÍPIO

Parintins

COTA MAIS RECENTE 4,69	ÚLTIMA DATA DE ATUALIZAÇÃO 14/08/2024
COTA MÁXIMA REGISTRADA 9,46	DATA MÁXIMA REGISTRADA 21/05/2021
COTA MÍNIMA REGISTRADA -2,17	DATA MÍNIMA REGISTRADA 25/10/2023
DIFERENÇA ATÉ A MÁXIMA 4,77	DIFERENÇA ATÉ A MÍNIMA 6,86

NÍVEL CRÍTICO DE ENCHENTE

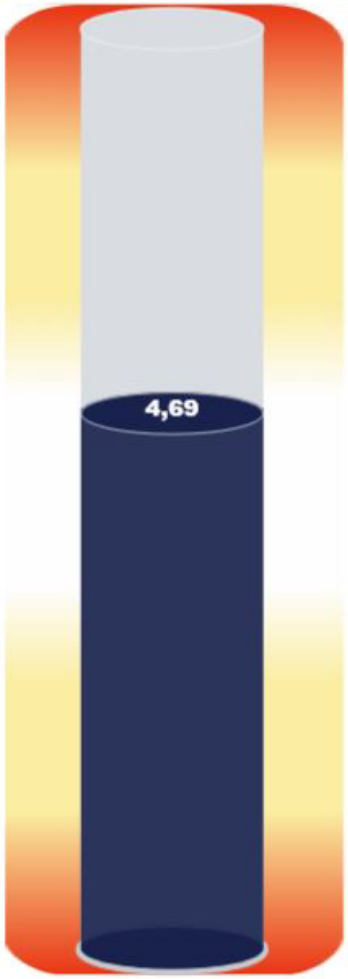

NÍVEL CRÍTICO DE VAZANTE

Processo de Vazante

▶ Situação dos Municípios

COTAS DIÁRIAS, MÍNIMAS E MÁXIMAS

SELECIONE A CALHA

JURUÁ

SELECIONE O MUNICÍPIO

Itamarati

COTA MAIS RECENTE 5,90	ÚLTIMA DATA DE ATUALIZAÇÃO 17/08/2024
COTA MÁXIMA REGISTRADA 21,91	DATA MÁXIMA REGISTRADA 07/04/2015
COTA MÍNIMA REGISTRADA 5,14	DATA MÍNIMA REGISTRADA 11/10/1998
DIFERENÇA ATÉ A MÁXIMA 16,01	DIFERENÇA ATÉ A MÍNIMA 0,76



Processo de Vazante

▶ Situação dos Municípios

COTAS DIÁRIAS, MÍNIMAS E MÁXIMAS

SELECIONE A CALHA

PURUS

SELECIONE O MUNICÍPIO

Lábrea



COTA MAIS RECENTE 4,34	ÚLTIMA DATA DE ATUALIZAÇÃO 17/08/2024
COTA MÁXIMA REGISTRADA 21,79	DATA MÁXIMA REGISTRADA 13/04/1997
COTA MÍNIMA REGISTRADA 0,45	DATA MÍNIMA REGISTRADA 17/10/1937
DIFERENÇA ATÉ A MÁXIMA 17,45	DIFERENÇA ATÉ A MÍNIMA 3,89

NÍVEL CRÍTICO DE ENCHENTE



NÍVEL CRÍTICO DE VAZANTE

Processo de Vazante

▶ Situação dos Municípios

COTAS DIÁRIAS, MÍNIMAS E MÁXIMAS

SELECIONE A CALHA

MADEIRA

SELECIONE O MUNICÍPIO

Humaitá

COTA MAIS RECENTE 9,77	ÚLTIMA DATA DE ATUALIZAÇÃO 17/08/2024
COTA MÁXIMA REGISTRADA 25,63	DATA MÁXIMA REGISTRADA 09/04/2014
COTA MÍNIMA REGISTRADA 8,10	DATA MÍNIMA REGISTRADA 13/10/2023
DIFERENÇA ATÉ A MÁXIMA 15,86	DIFERENÇA ATÉ A MÍNIMA 1,67

NÍVEL CRÍTICO DE ENCHENTE



NÍVEL CRÍTICO DE VAZANTE

Processo de Vazante

▶ Situação dos Municípios

COTAS DIÁRIAS, MÍNIMAS E MÁXIMAS

SELECIONE A CALHA

NEGRO

SELECIONE O MUNICÍPIO

Manaus

COTA MAIS RECENTE 23,13	ÚLTIMA DATA DE ATUALIZAÇÃO 17/08/2024
COTA MÁXIMA REGISTRADA 30,02	DATA MÁXIMA REGISTRADA 16/06/2021
COTA MÍNIMA REGISTRADA 12,70	DATA MÍNIMA REGISTRADA 26/10/2023
DIFERENÇA ATÉ A MÁXIMA 6,89	DIFERENÇA ATÉ A MÍNIMA 10,43

NÍVEL CRÍTICO DE ENCHENTE

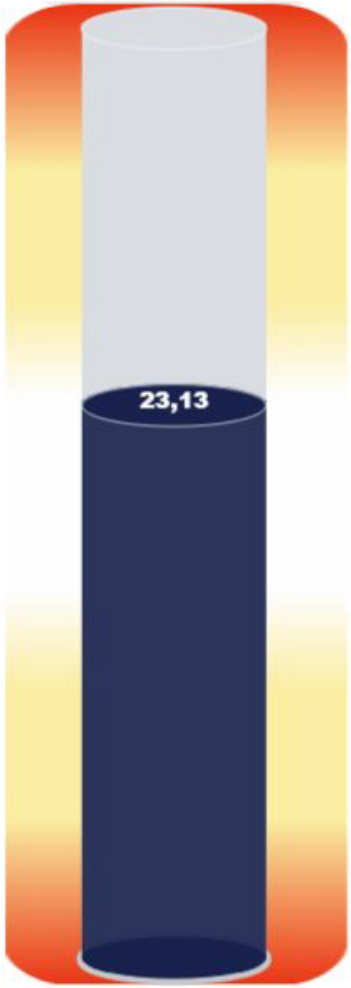

NÍVEL CRÍTICO DE VAZANTE

Processo de Vazante