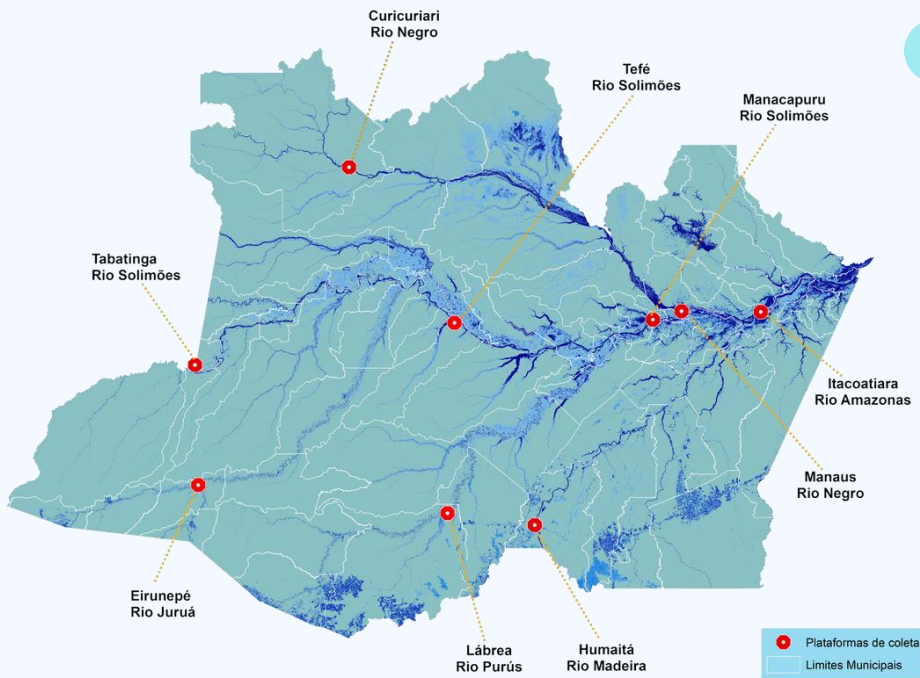


Plataformas de coleta de dados



Nove plataformas de coleta de dados da rede hidrológica da ANA são monitorados pela SEMA, os quais estão apontados na figura. Os dados das estações de monitoramento e os dados aqui apresentados neste boletim estão disponíveis em:
<https://www.sema.am.gov.br/boletins-hidrometeorologicos/>

Níveis dos rios entre os dias 22 a 23/10/24

- **Rio Madeira (Humaitá):** subiu 15 cm, atingindo a cota de 843 cm, em relação ao ano anterior está 129 cm abaixo.
- **Rio Solimões (Manacapuru):** subiu 1 cm, atingindo a cota de 242 cm, em relação ao ano anterior está 78 cm abaixo.
- **Rio Purús (Lábrea):** **desceu** 1 cm, atingindo a cota de 358 cm, em relação ao ano anterior está 53 cm abaixo.
- **Rio Negro (Curicuriari):** **desceu** 7 cm, atingindo a cota de 692 cm, em relação ao ano anterior está 29 cm acima.
- **Rio Solimões (Tefé):** **desceu** 10 cm, atingindo a cota de 332 cm.
- **Rio Solimões (Tabatinga):** subiu 21 cm, atingindo a cota de -80 cm, em relação ao ano anterior está 157 cm abaixo.
- **Rio Juruá (Eirunepé):** subiu 1 cm, atingindo a cota de 274 cm, em relação ao ano anterior está 80 cm abaixo.
- **Rio Amazonas (Itacoatiara):** subiu 4 cm, atingindo a cota de 29 cm, em relação ao ano anterior está 28 cm abaixo.
- **Rio Negro (Manaus):** subiu 4 cm, atingindo a cota de 1250 cm, em relação ao ano anterior está 39 cm abaixo.

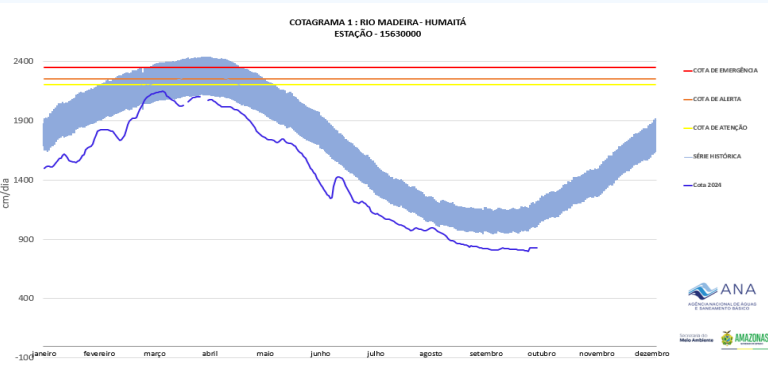
Rio	Localização	Cota (cm) Outubro/2023		Cota Atual (cm) Outubro/2024		Variação (cm)		NÍVEIS DE REFERÊNCIA (cm) CHEIA			COTAS (cm)	
		DOM 22	SEG 23	TER 22	QUA 23	2024	2023/2024	ATENÇÃO	ALERTA	EMERGÊNCIA	Mín.	Máx
Rio Negro	Manaus	1299	1289	1246	1250	4	-39	2600	2700	2900	1211	3002
	Curicuriari(SGC)	653	663	699	692	-7	29	1025	1053	1091	504	1525
Rio Solimões	Tabatinga	47	77	-101	-80	21	-157	1171	1218	1253	-254	1382
	Tefé-Missões	SL	SL	342	332	-10	-	1253	1337	1436	0,08	1602
	Manacapuru	321	320	241	242	1	-78	1490	1590	1960	206	2078
Rio Amazonas	Itacoatiara	65	57	25	29	4	-28	1300	1400	1440	-11	2344
Rio Madeira	Humaitá	956	972	828	843	15	-129	2200	2250	2350	88	2563
Rio Purús	Lábrea	416	411	359	358	-1	-53	2000	2050	2100	130	2179
Rio Juruá	Eirunepé-Montante	343	354	273	274	1	-80	1600	1650	1700	143	1731

LEGENDA DE CRITICIDADE - CHEIA

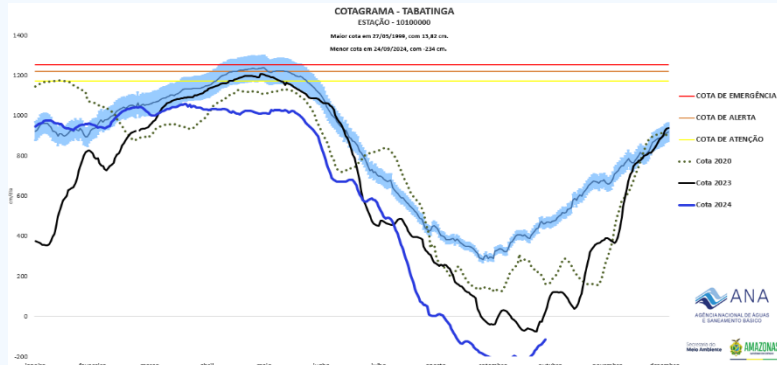
- ATENÇÃO** indica possibilidade moderada de ocorrência de inundação.
- ALERTA** indica a possibilidade elevada de ocorrência de inundações.
- EMERGÊNCIA** corresponde à cota em que o primeiro dano é observado no município.

Cotagramas

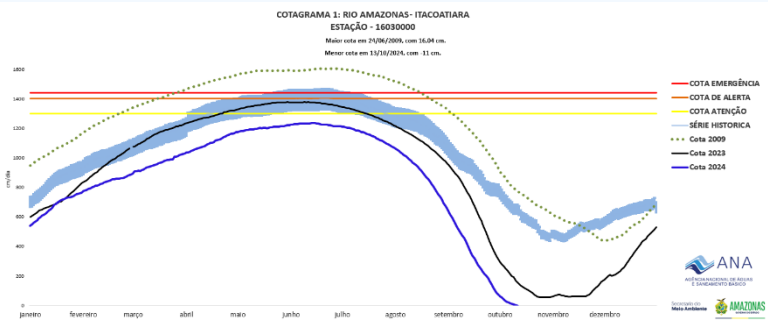
Rio Madeira - Humaitá



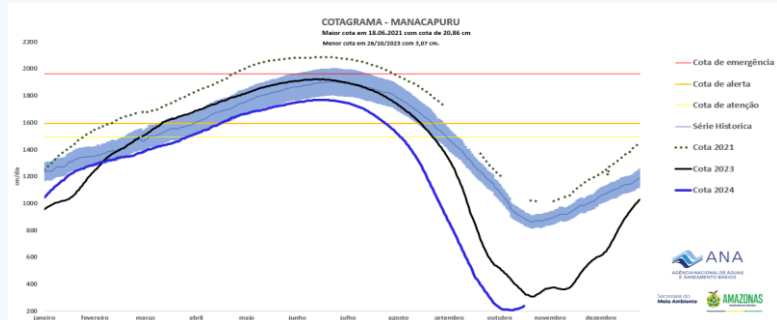
Rio Solimões - Tabatinga



Rio Amazonas - Itacoatiara



Rio Solimões - Manacapuru



Rio Negro - Manaus

