

Plataformas de coleta de dados

Nove plataformas de coleta de dados da rede hidrológica da ANA são monitorados pela SEMA, os quais estão apontados na figura. Os dados das estações de monitoramento e os dados aqui apresentados neste boletim estão disponíveis em: <https://www.sema.am.gov.br/boletins-hidrometeorologicos/>

Níveis dos rios entre os dias 01/04 e 02/04/2026

- Rio Negro (Manaus): **subiu 03 cm**, atingindo a cota de 2553 cm. Em relação ao ano anterior está 58 cm abaixo.
- Rio Negro (Curicuriari): **subiu 69 cm**, atingindo a cota de 840 cm. Em relação ao ano anterior está 180 cm abaixo.
- Rio Solimões (Tabatinga): **desceu 05 cm**, atingindo a cota de 1106 cm. Em relação ao ano anterior está 73 cm abaixo.
- Rio Solimões (Tefé): sem leitura de dados para o dia de hoje.
- Rio Solimões (Manacapuru): **subiu 02 cm**, atingindo a cota de 1680 cm. Em relação ao ano anterior está 07 cm abaixo.
- Rio Amazonas (Itacoatiara): **subiu 07 cm**, atingindo a cota de 1192 cm. Sem leitura de dados em relação ao ano anterior.
- Rio Madeira (Humaitá): **subiu 11 cm**, atingindo a cota de 2208 cm. Em relação ao ano anterior está 160 cm abaixo.
- Rio Purus (Lábrea): **desceu 01 cm**, atingindo a cota de 2043 cm. Em relação ao ano anterior está 32 cm abaixo.
- Rio Juruá (Eirunepé): **sem alteração**, permanecendo na cota de 1617 cm. Em relação ao ano anterior está 35 cm acima.

Rio	Localização	Cota (cm)		Cota Atual (cm)		Variação (cm)		NÍVEIS DE REFERÊNCIA (cm)						COTAS (m)	
		TER 01	QUA 02	QUA 01	QUI 02	2026	2025/2026	ATENÇÃO		ALERTA		EMERGÊNCIA		Mín	Máx
Negro	Manaus	2607	2611	2550	2553	3	-58	1982	2600	1905	2700	1829	2900	12,11	30,02
	Curicuriari	1006	1020	771	840	69	-180	833	1025	796	1053	749	1091	4,62	15,25
Solimões	Tabatinga	1164	1179	1111	1106	-5	-73	468	1171	395	1218	305	1253	-2,34	13,82
	Tefé-Missões	1698	SL	SL	SL	-	-	618	1253	519	1337	413	1436	0,1	19,63
	Manacapuru	1683	1687	1678	1680	2	-7	1098	1490	1015	1590	904	1960	3,07	20,86
Amazonas	Itacoatiara	1260	SL	1185	1192	7	-	647	1300	573	1400	474	1440	-0,11	16,04
Madeira	Humaitá	2366	2368	2197	2208	11	-160	1168	2200	1108	2250	1055	2350	0,01	25,63
Purus	Lábrea	2075	2075	2044	2043	-1	-32	557	2000	505	2050	446	2100	0,45	21,71
Juruá	Eirunepé-Montante	1582	1582	1617	1617	0	35	424	1600	378	1650	339	1700	1,43	17,31

SL = SEM LEITURA

SECA: ATENÇÃO ALERTA EMERGÊNCIA

CHEIA: ATENÇÃO ALERTA EMERGÊNCIA

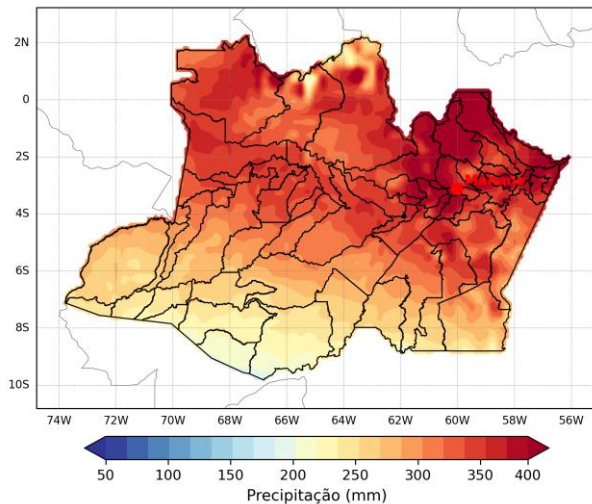
Climatologias atualizadas em: 01/04/2026

Climatologia Mensal

Abril

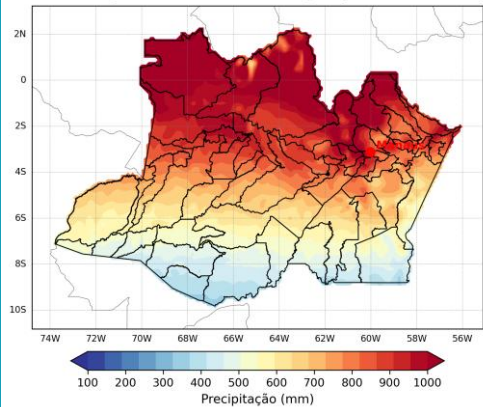
A figura ao lado apresenta a climatologia de precipitação para o mês de abril, elaborada pela Sala de Situação do DEGAT/SEMA com dados da reanálise ERA5, produzida pelo European Centre for Medium-Range Weather Forecasts (ECMWF), para o período de 1980 a 2025. Durante o referido mês, o estado começa a transição para a estação seca, marcado principalmente pelo deslocamento da Zona de Convergência Intertropical (ZCIT) em direção ao Hemisfério Norte.

Climatologia mensal de Precipitação no AM – Abr



Climatologia Trimestral

Climatologia trimestral de Precipitação no AM – AMJ



Abril – Maio - Junho

A figura ao lado apresenta a climatologia do trimestre abril-maio-junho, elaborada pela Sala de Situação do DEGAT/SEMA com dados da reanálise ERA5, produzida pelo European Centre for Medium-Range Weather Forecasts (ECMWF), para o período de 1980 a 2025. O trimestre apresenta seus máximos de chuva sobre a faixa norte do estado, favorecidos pela ZCIT. Abril marca o início da transição para a estação seca, começando, principalmente, pelo sul da Amazônia e em maio, devido ao deslocamento da ZCIT para o hemisfério norte, existe considerável redução dos acumulados. É importante ressaltar que durante o referido trimestre, existe a atuação das friagens no sul do Amazonas.

Acumulado Semanal

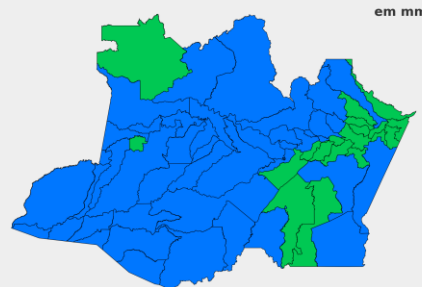
Semana de 22/03 a 28/03/2026

A figura ao lado mostra o acumulado de precipitação por municípios, da semana de 22 a 28 de março de 2026, elaborado pela Sala de Situação do DEGAT/SEMA com base nos dados diários do MERGE, desenvolvido pelo CPETEC/INPE (Centro de Previsão de Tempo e Estudos Climáticos Instituto Nacional de Pesquisas Espaciais).

MAIORES CHUVAS

Semana: 22/03/2026 - 28/03/2026

Silves:	89.8 mm
Barreirinha:	87.3 mm
Itacoatiara:	85.9 mm
Itapiranga:	79.8 mm
Careiro:	78.4 mm
Urucurituba:	76.2 mm
Autazes:	75.8 mm
Boa Vista do Ramos:	75.8 mm
Manaquiri:	73.0 mm
Novo Aripuanã:	67.3 mm

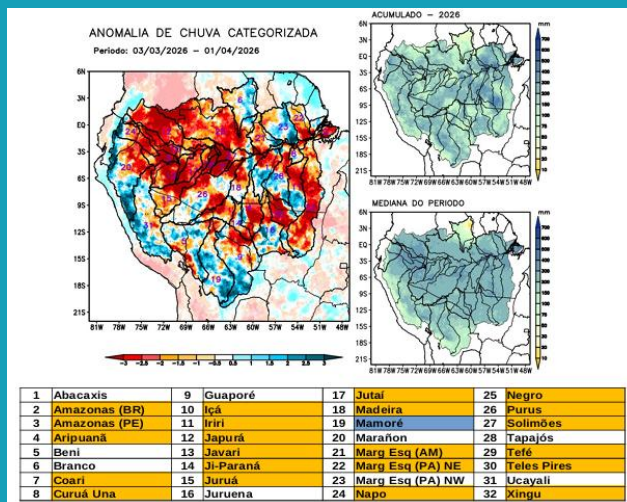


Total de municípios com chuva: 62

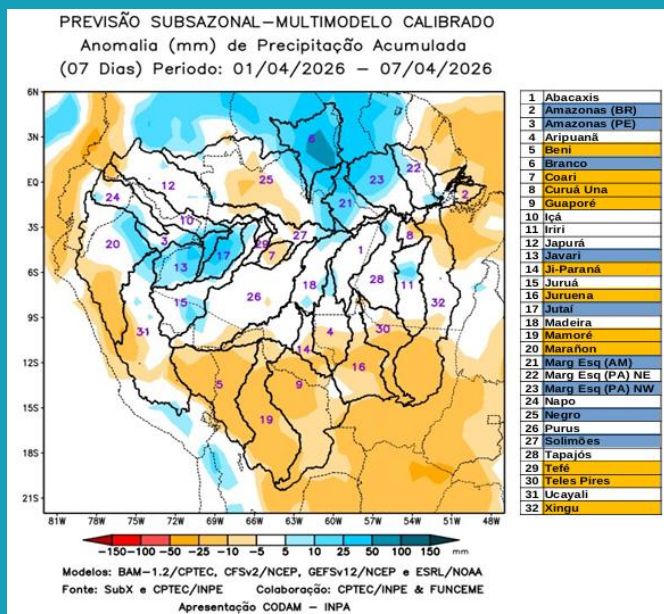
Dados Climatológicos

Bacia Amazônica – Condições atuais

Mapas das condições observadas de precipitação e gráficos individuais por bacias foram elaborados com base nos dados MERGE/GPM, gerados pelo INPE/CPTEC, utilizando como referência climatológica o período de 2000 a 2025. Entre os dias 03 de março a 04 de abril de 2026, chuvas abaixo da climatologia caracterizam déficit de precipitação nos rios Coari, Japurá, Juruá, Jutai, Madeira, Negro, Tefé, margem esquerda do Rio Amazonas e curso principal do Rio Solimões. Chuvas próximas da normalidade foram registradas sobre as bacias dos rios Abacaxis e Branco.



Prognóstico de precipitação

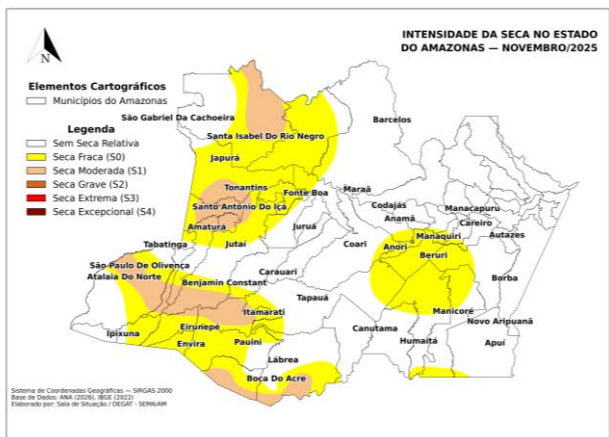


Previsão Subsazonal

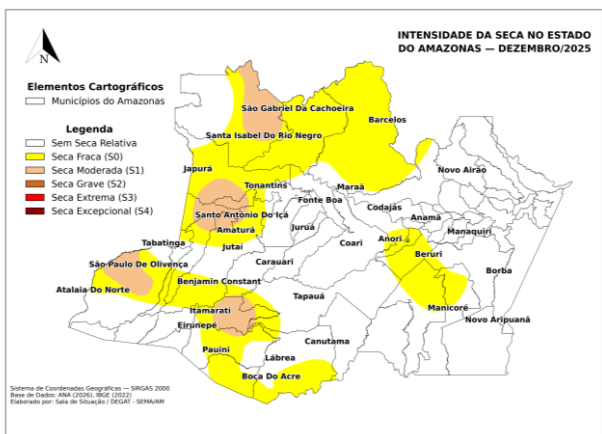
A Figura ao lado, apresenta o prognóstico para o intervalo de 7 dias entre 01 e 07 de abril de 2026. Para o Estado do Amazonas, anomalias positivas de precipitação (azul claro ao escuro) estão previstas sobre as bacias dos rios Branco, Jutai, margem esquerda do Rio Amazonas, Negro e curso principal do Rio Solimões. Por outro lado, anomalias negativas (amarelo claro ao vermelho) estão previstas para as bacias dos rios Coari e Tefé.

Mapas atualizados em: 06/04/2026

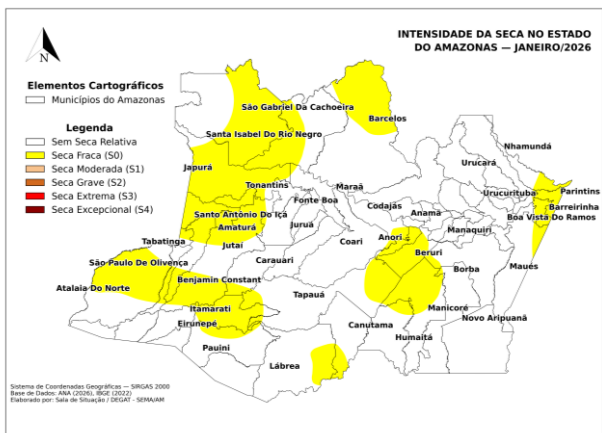
Novembro 2025



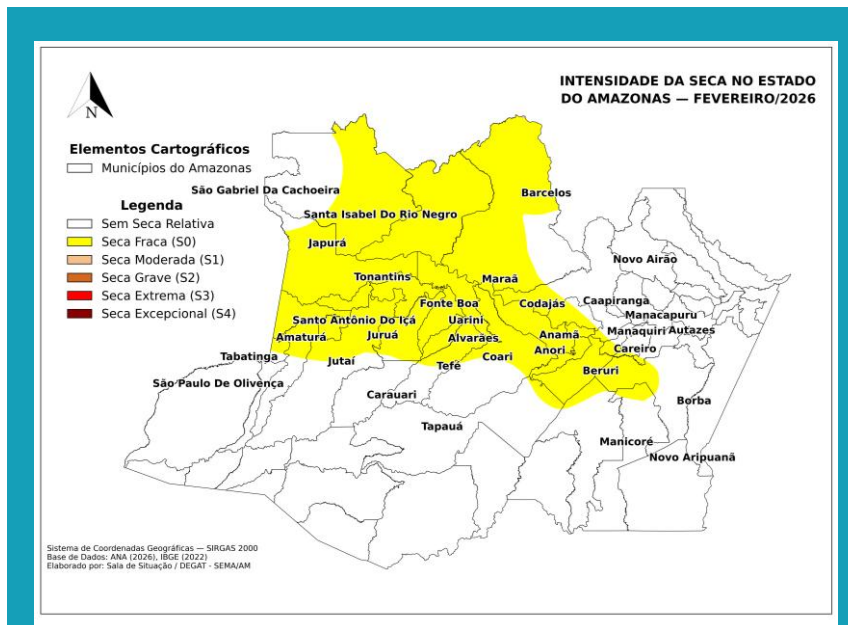
Dezembro 2025



Janeiro 2026



Monitor de secas



Situação da seca no mês de Fevereiro

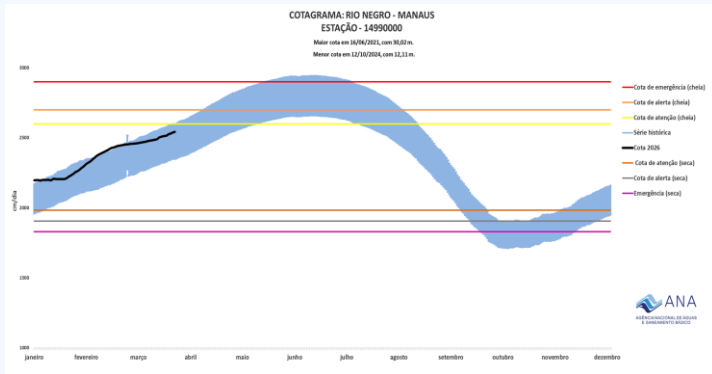
No Amazonas, devido às chuvas acima da média no último trimestre, houve o desaparecimento das porções de seca fraca (S0) no sudoeste e sul. Por outro lado, devido às chuvas abaixo da normalidade em fevereiro, a seca fraca (S0) avançou no centro e norte do estado. Os impactos são de curto prazo (C).

Mapas atualizados em: 17/03/2026

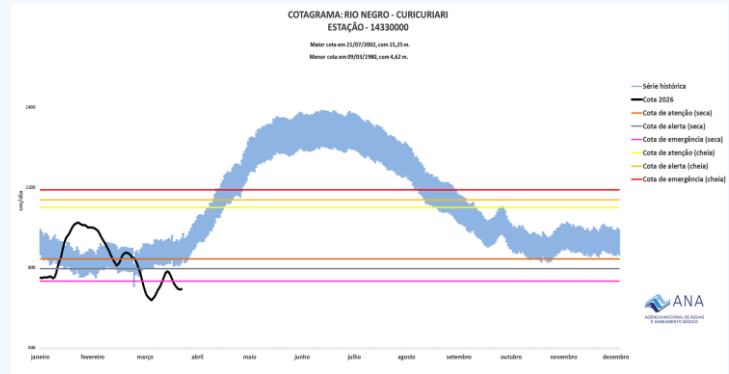
Cotagramas

Cotagramas atualizados em: 30/03/2026

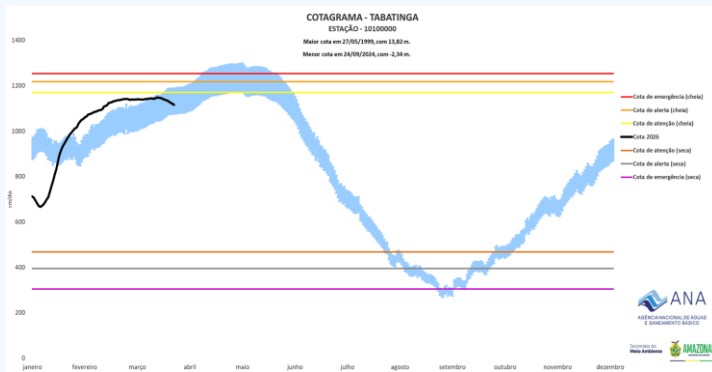
Rio Negro - Manaus



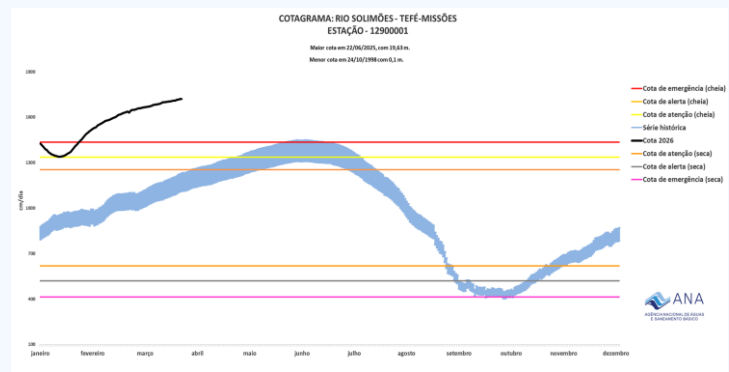
Rio Negro - Curicuriari



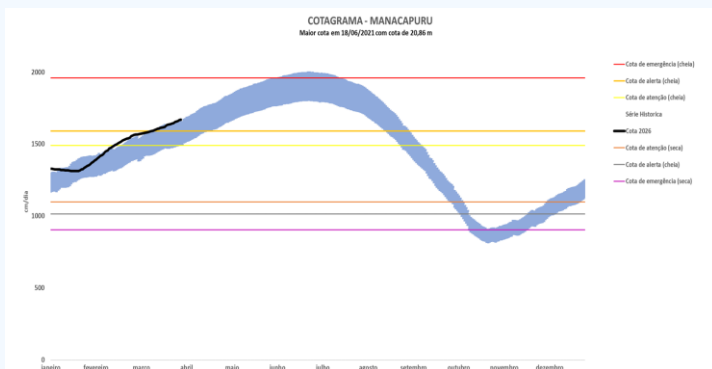
Rio Solimões - Tabatinga



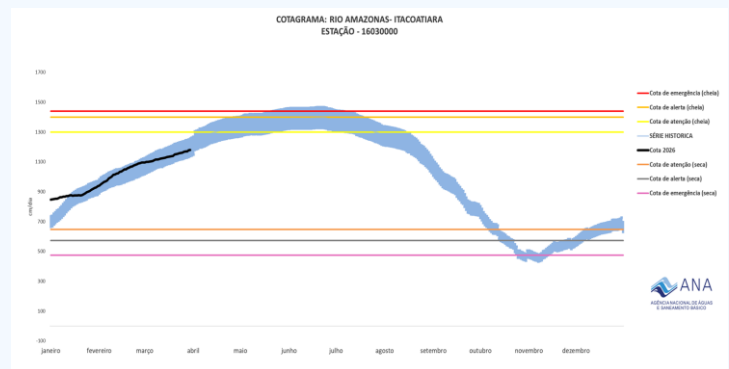
Rio Solimões - Tefé-Missões



Rio Solimões - Manacapuru



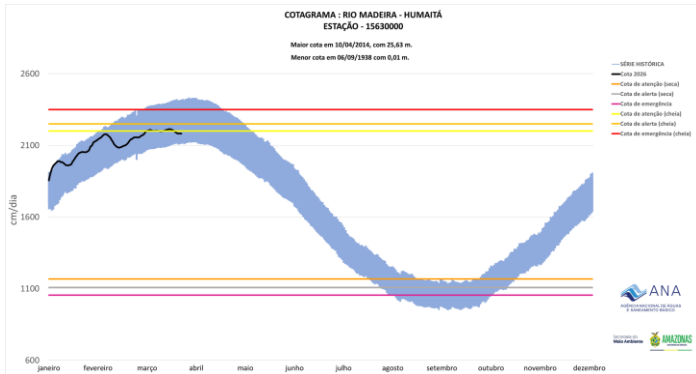
Rio Amazonas - Itacoatiara



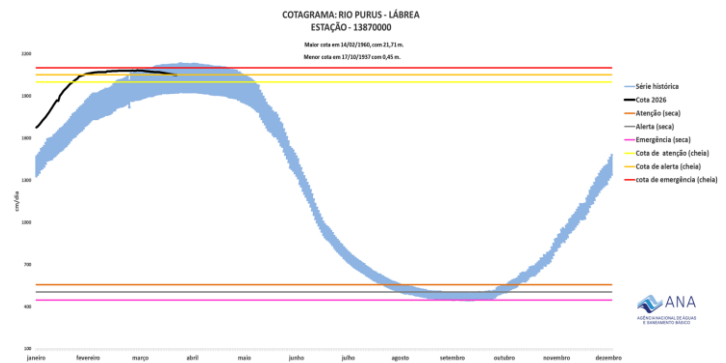
Cotagramas

Cotagramas atualizados em: 30/03/2026

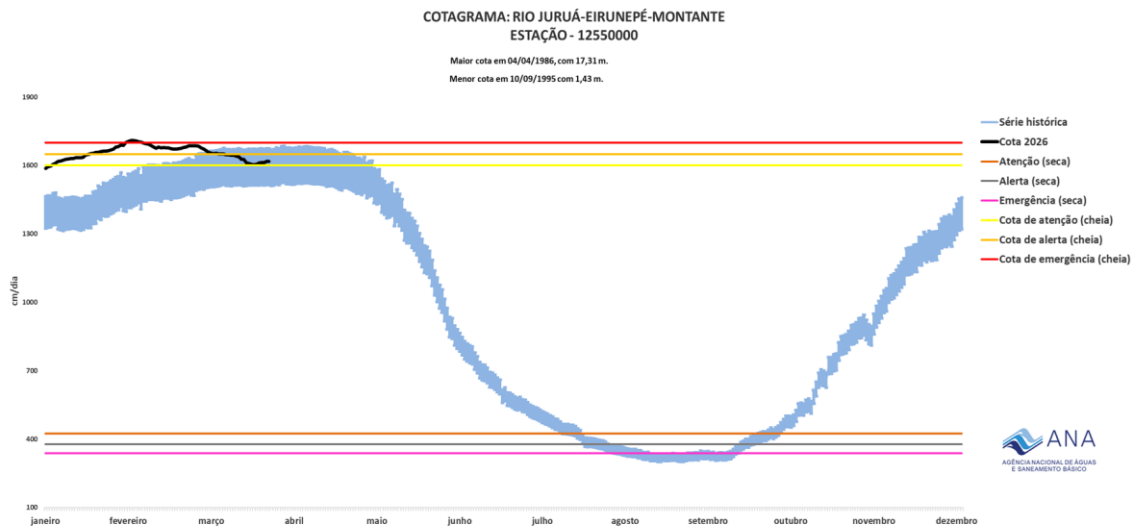
Rio Madeira - Humaitá



Rio Purus - Lábrea



Rio Juruá - Eirunepé-Montante



Elaboração:

Tabata Lauhanda Bastos de Macêdo
Supervisora/Meteorologista/ Sala de Situação - DEGAT/SEMA