



AMAZONAS
GOVERNO DO ESTADO

BOLETIM HIDROMETEOROLÓGICO

DO AMAZONAS

Volume 10, Número 112

Manaus, 13 de maio de 2026

Foto: Gabriel Heusi



AGÊNCIA NACIONAL DE ÁGUAS
E SANEAMENTO BÁSICO



INSTITUTO NACIONAL DE
PESQUISAS DA AMAZÔNIA



SEMA

BOLETIM HIDROMETEOROLÓGICO DO AMAZONAS

Editores chefes:

Samanta Lacerda Simões

Engenheira Florestal

Chefe do Departamento de Gestão Ambiental e
Ordenamento Territorial - DEGAT/SEMA

Tabata Lauhanda Bastos de Macêdo

Meteorologista

Supervisora - DEGAT/SEMA

Renato Trevisan Signori

Engenheiro Físico

Coordenador - DEGAT/SEMA

Bruna de Oliveira dos Santos

Engenheira Florestal

Assessora Técnica - DEGAT/SEMA

BOLETIM HIDROMETEOROLÓGICO DO AMAZONAS

Editoração:

Bruna de Oliveira dos Santos
Felipe Garcia Said
Jamile Alves de Araújo
Renato Trevisan Signori
Samanta Lacerda Simões
Tabata Lauhanda Bastos de Macêdo

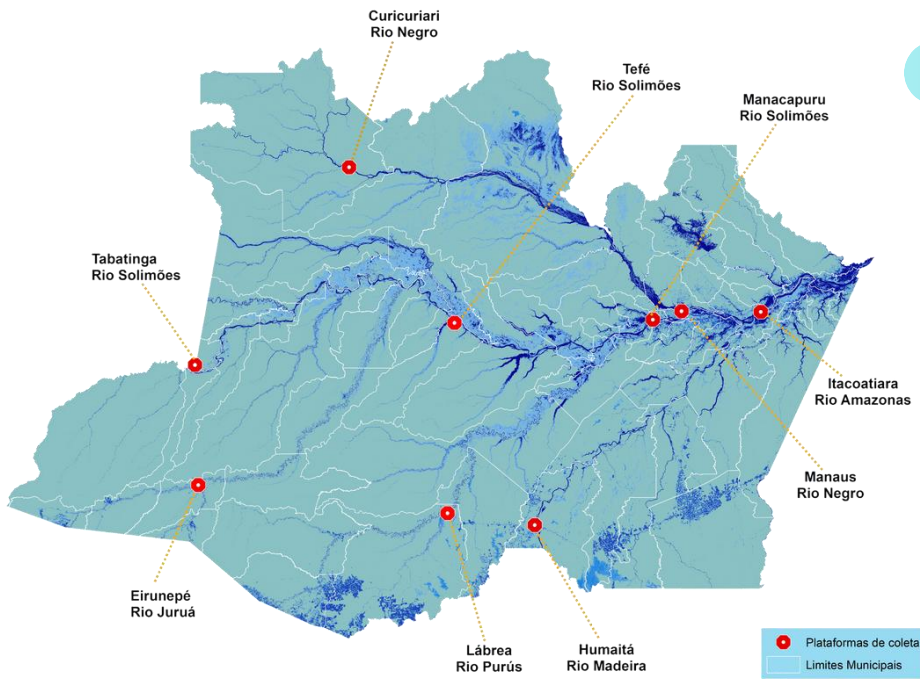
Revisão e diagramação:

Samanta Lacerda Simões
Tabata Lauhanda Bastos de Macêdo

Periodicidade:
diária

**Contato: Secretaria de Estado do Meio Ambiente do
Amazonas - SEMA/AM**

Av. Mário Ypiranga, 3280 - Parque Dez
CEP: 69050 - 560 - Manaus - AM, Brasil
E-mail: degat.sema@sema.am.gov.br
Telefone: (92) 3659-1821



Plataformas de coleta de dados

Nove estações fluviométricas da rede hidrológica da ANA são monitorados pela SEMA, as quais estão apontadas na figura ao lado. Os boletins diários estão disponíveis em:

<https://www.sema.am.gov.br/boletins-hidrometeorologicos/>.

Primeira leitura do dia – níveis entre 12/05 e 13/05/2026

- Rio Negro (Manaus): subiu 06 mm, atingindo a cota de 2725 mm. Em relação ao ano anterior está 87 mm abaixo.
- Rio Negro (Curicuriari): subiu 04 mm, atingindo a cota de 1116 mm. Em relação ao ano anterior está 100 mm abaixo.
- Rio Solimões (Tabatinga): subiu 03 mm, atingindo a cota de 1156 mm. Em relação ao ano anterior está 100 mm abaixo.
- Rio Solimões (Tefé): subiu 01 mm, atingindo a cota de 1804 mm. Em relação ao ano anterior está 77 mm abaixo.
- Rio Solimões (Manacapuru): subiu 03 mm, atingindo a cota de 1816 mm. Em relação ao ano anterior está 67 mm abaixo.
- Rio Amazonas (Itacoatiara): subiu 07 mm, atingindo a cota de 1328 mm. Sem dados em relação ao ano anterior.
- Rio Madeira (Humaitá): **desceu** 17 mm, atingindo a cota de 2149 mm. Em relação ao ano anterior está 111 mm abaixo.
- Rio Purus (Lábrea): **desceu** 04 mm, atingindo a cota de 2036 mm. Em relação ao ano anterior está 28 mm acima.
- Rio Juruá (Eirunepé): **desceu** 03 mm, atingindo a cota de 1648 mm. Em relação ao ano anterior está 66 mm acima.

Rio	Localização	Cota (mm)		Cota Atual (mm)		Variação (mm)		NÍVEIS DE REFERÊNCIA (mm)						COTAS (m)	
		SEG 12	TER 13	TER 12	QUA 13	2026	2025/2026	ATENÇÃO		ALERTA		EMERGÊNCIA		Mín	Máx
Negro	Manaus	2809	2812	2719	2725	6	-87	1982	2600	1905	2700	1829	2900	12,11	30,02
	Curicuriari	1223	1216	1112	1116	4	-100	833	1238	796	1277	749	1314	4,62	15,25
Solimões	Tabatinga	1256	1256	1153	1156	3	-100	468	1171	395	1218	305	1253	-2,34	13,82
	Tefé-Missões	SL	1881	1803	1804	1	-77	618	1253	519	1337	413	1436	0,1	19,63
	Manacapuru	1880	1883	1813	1816	3	-67	1098	1490	1015	1590	904	1960	3,07	20,86
Amazonas	Itacoatiara	1416	SL	1321	1328	7	-	647	1300	573	1400	474	1440	-0,11	16,04
Madeira	Humaitá	2274	2260	2166	2149	-17	-111	1168	2200	1108	2250	1055	2350	0,01	25,63
Purus	Lábrea	2015	2008	2040	2036	-4	28	557	2000	505	2050	446	2100	0,45	21,71
Juruá	Eirunepé-Montante	1582	1582	1651	1648	-3	66	424	1600	378	1650	339	1700	1,43	17,31

SL = SEM LEITURA

SECA: ■ ATENÇÃO ■ ALERTA ■ EMERGÊNCIA
 CHEIA: ■ ATENÇÃO ■ ALERTA ■ EMERGÊNCIA

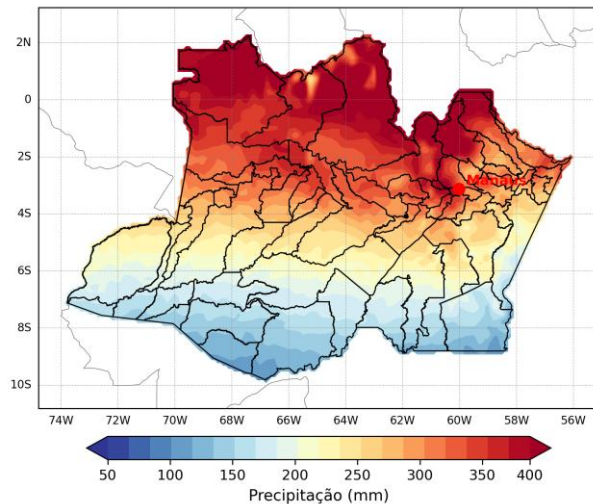
Climatologias atualizadas em: 04/05/2026

Climatologia Mensal

Maio

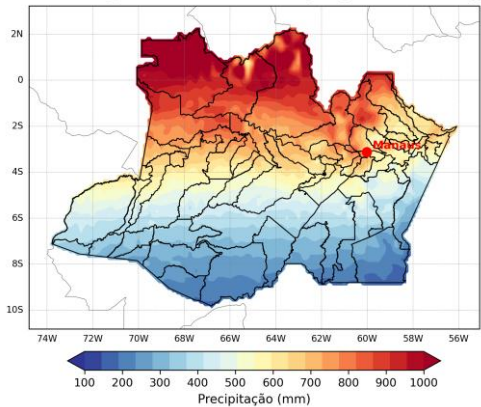
A figura ao lado apresenta a climatologia de precipitação para o mês de maio, elaborada pela Sala de Situação do DEGAT/SEMA com dados da reanálise ERA5, produzida pelo European Centre for Medium-Range Weather Forecasts (ECMWF), para o período de 1980 a 2025. Durante esse mês, o estado ainda se encontra em transição para a estação seca, com os maiores volumes de chuva (acima de 350 mm) concentrados na porção noroeste do estado, por outro lado, os menores acumulados de chuva (abaixo de 150 mm) ficam restritos ao sul do Amazonas.

Climatologia mensal de Precipitação no AM – Mai



Climatologia Trimestral

Climatologia trimestral de Precipitação no AM – MJJ



Maio – Junho - Julho

A figura ao lado apresenta a climatologia do trimestre maio-junho-julho, elaborada pela Sala de Situação do DEGAT/SEMA com dados da reanálise ERA5, produzida pelo European Centre for Medium-Range Weather Forecasts (ECMWF), para o período de 1980 a 2025. Em maio, os maiores volumes de precipitação concentram-se no noroeste do Amazonas, enquanto as demais áreas do estado apresentam acumulados menores. Ao longo dos meses seguintes, observa-se uma redução gradual das chuvas, especialmente no sul do estado, indicando a transição para a estação seca. No meio e final do trimestre, essa estação se estabelece no sul do Amazonas, com precipitação mensal inferior a 100 mm.

Acumulado Semanal

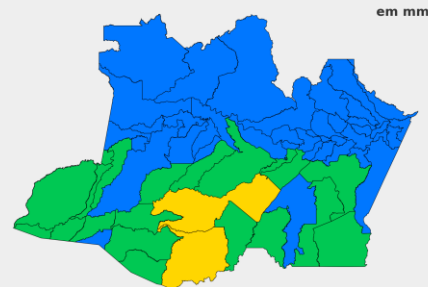
Semana de 03/05 a 09/05/2026

A figura ao lado mostra o acumulado de precipitação por municípios, da semana de 03 a 09 de maio de 2026, elaborado pela Sala de Situação do DEGAT/SEMA com base nos dados diários do MERGE, desenvolvido pelo CPETEC/INPE (Centro de Previsão de Tempo e Estudos Climáticos Instituto Nacional de Pesquisas Espaciais).

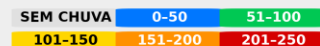
MAIORES CHUVAS

Semana: 03/05/2026 - 09/05/2026

Tapauá:	104.6 mm
Lábrea:	102.3 mm
Apuí:	96.2 mm
Canutama:	93.2 mm
Guajará:	84.7 mm
Benjamin Constant:	76.2 mm
Itamarati:	75.8 mm
Ipixuna:	74.5 mm
Tabatinga:	71.5 mm
Atalaia do Norte:	71.0 mm



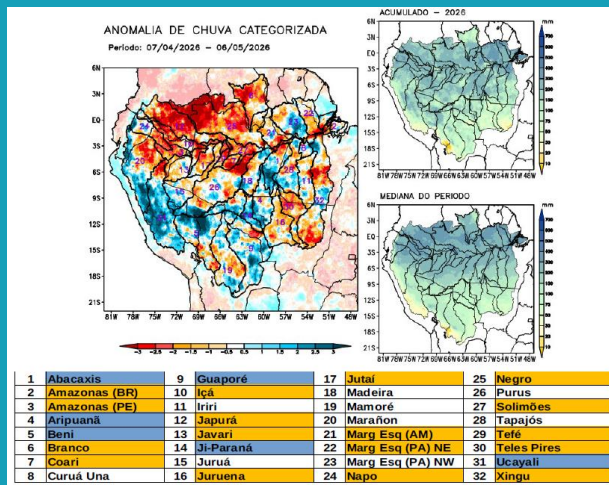
Total de municípios com chuva: 62



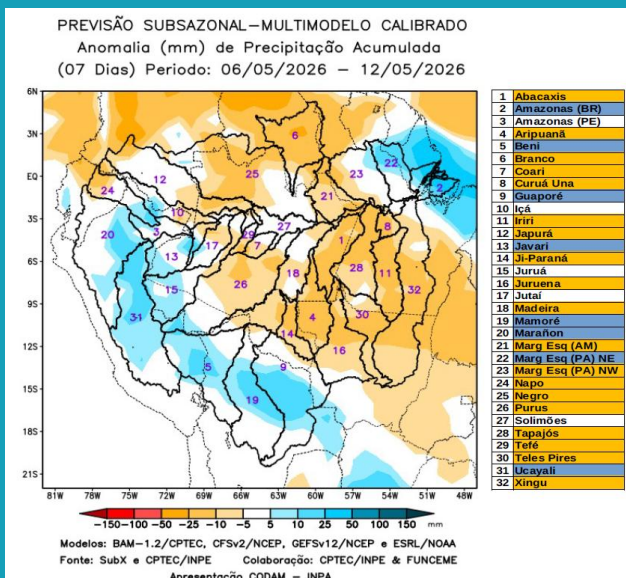
Dados Climatológicos

Bacia Amazônica – Condições atuais

Mapas das condições observadas de precipitação e gráficos individuais por bacias foram elaborados com base nos dados MERGE/GPM, gerados pelo INPE/CPTEC, utilizando como referência climatológica o período de 2000 a 2025. Entre os dias 07 de abril a 06 de maio de 2026, chuvas abaixo da climatologia caracterizam déficit de precipitação nos rios Branco, Coari, Japurá, Jutai, Negro, Tefé, curso principal do Rio Amazonas e curso principal do Rio Solimões. Chuvas acima da climatologia foram registradas sobre a bacia do rio Abacaxis. Por fim, chuvas próximas da normalidade foram registradas sobre as bacias dos rios Juruá, Madeira e Purus.



Prognóstico de precipitação

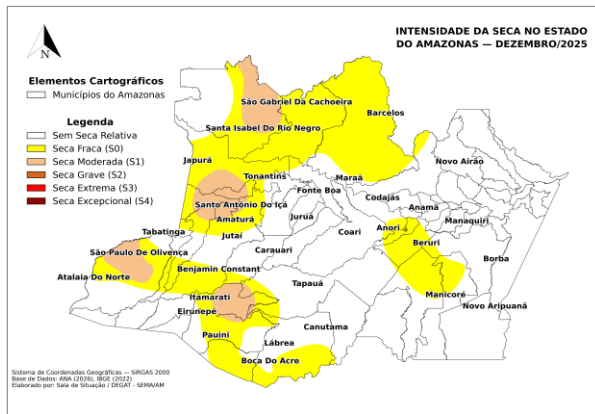


Previsão Subsazonal

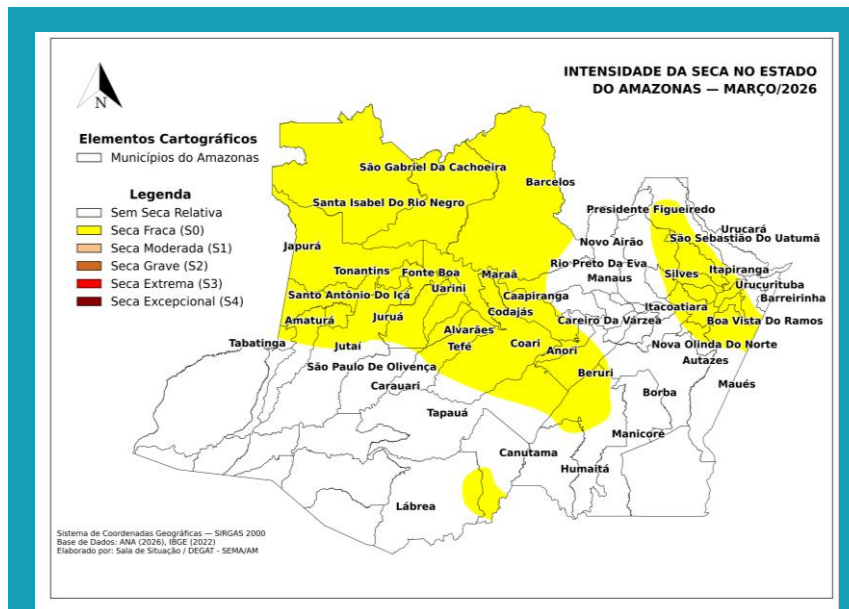
A Figura ao lado, apresenta o prognóstico para o intervalo de 7 dias entre 06 a 12 de maio de 2026. Para o Estado do Amazonas, anomalias negativas (amarelo claro ao vermelho) estão previstas para as bacias dos rios Abacaxis, Branco, Coari, Japurá, Madeira, Negro, Purus, Tefé e margem esquerda do Rio Amazonas. Por outro lado, anomalias positivas (azul claro ao escuro) estão previstas para as bacias sobre o curso principal do Rio Amazonas. Para as demais áreas estão previstas chuvas próximas a climatologia.

Mapas atualizados em: 08/05/2026

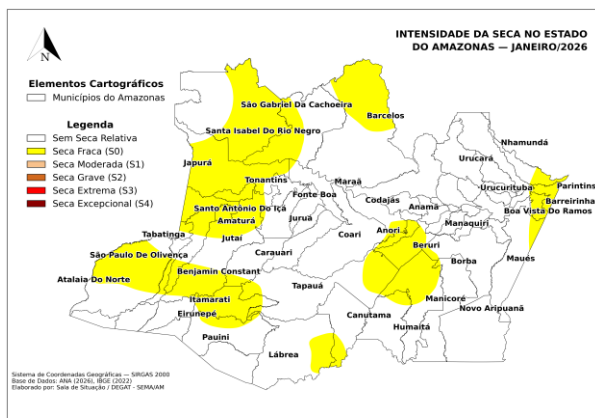
Dezembro 2025



Monitor de secas



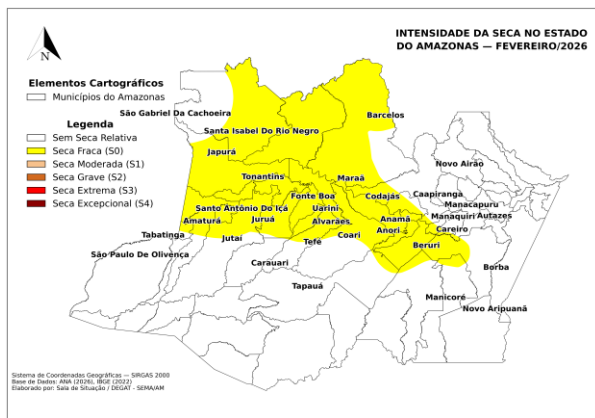
Janeiro 2026



Situação da seca no mês de Março

No Amazonas, a piora nos indicadores favoreceu o avanço da seca fraca (S0) no noroeste e no centro, bem como o surgimento de duas novas porções no sul e no nordeste. Os impactos são de curto prazo (C).

Fevereiro 2026



Mapas atualizados em: 17/04/2026

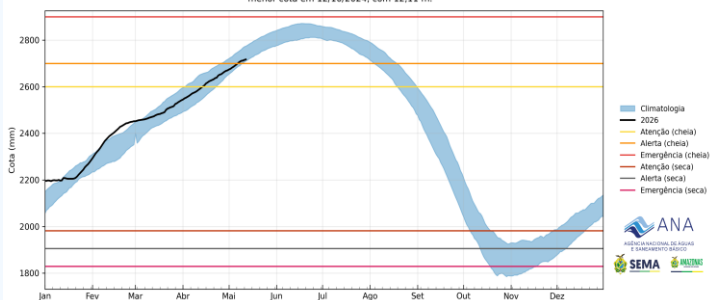
Cotagramas

Cotagramas atualizados em: 11/05/2026

Rio Negro - Manaus

RIO NEGRO - MANAUS ESTAÇÃO - 14990000

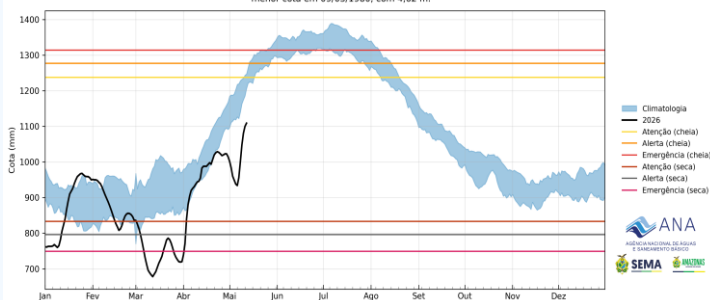
maior cota em 16/06/2021, com 30,02 m.
menor cota em 12/10/2024, com 12,11 m.



Rio Negro - Curicuriari

RIO NEGRO - CURICURIARI ESTAÇÃO - 14330000

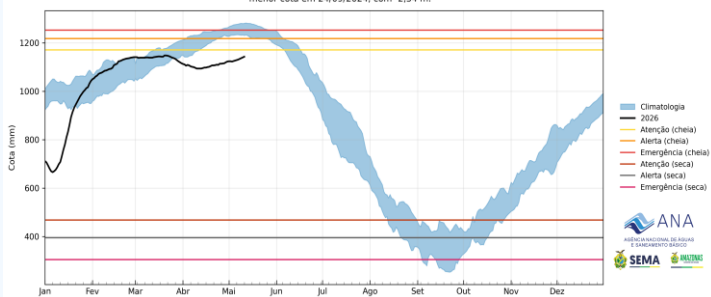
maior cota em 21/07/2002, com 15,25 m.
menor cota em 09/03/1980, com 4,62 m.



Rio Solimões - Tabatinga

RIO SOLIMÕES - TABATINGA ESTAÇÃO - 10100000

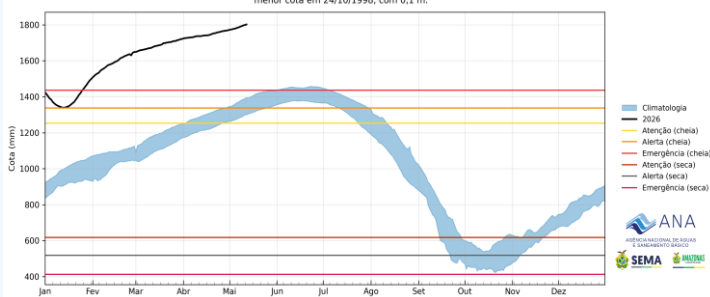
maior cota em 27/05/1999, com 13,82 m.
menor cota em 24/09/2024, com -2,34 m.



Rio Solimões - Tefé-Missões

RIO SOLIMÕES - TEFÉ-MISSÕES ESTAÇÃO - 12900001

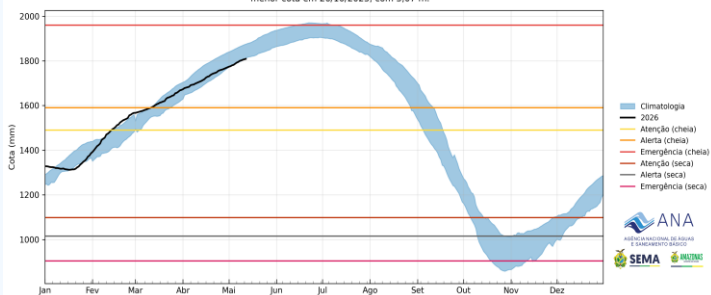
maior cota em 22/06/2025, com 19,63 m.
menor cota em 24/10/1998, com 0,1 m.



Rio Solimões - Manacapuru

RIO SOLIMÕES - MANACAPURU ESTAÇÃO - 14100000

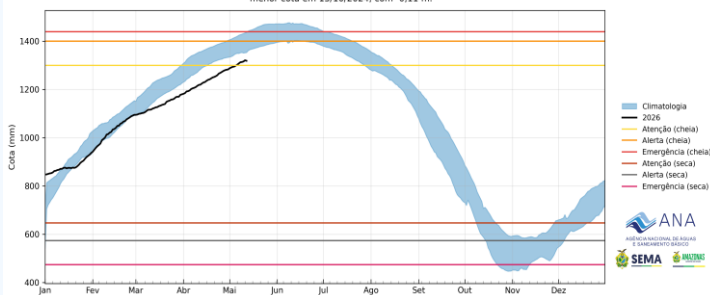
maior cota em 18/06/2021, com 20,86 m.
menor cota em 26/10/2023, com 3,07 m.



Rio Amazonas - Itacoatiara

RIO AMAZONAS - ITACOATIARA ESTAÇÃO - 16030000

maior cota em 24/06/2009, com 16,04 m.
menor cota em 13/10/2024, com -0,11 m.



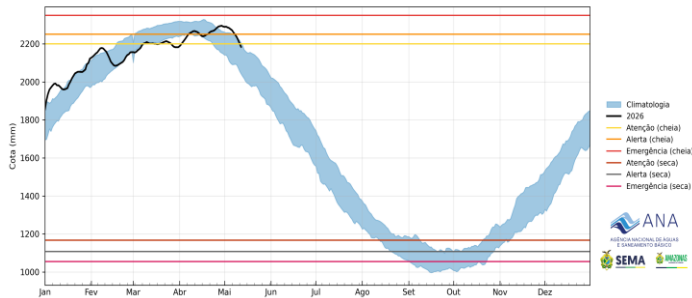
Cotagramas

Cotagramas atualizados em: 11/05/2026

Rio Madeira - Humaitá

RIO MADEIRA - HUMAITÁ
ESTAÇÃO - 15630000

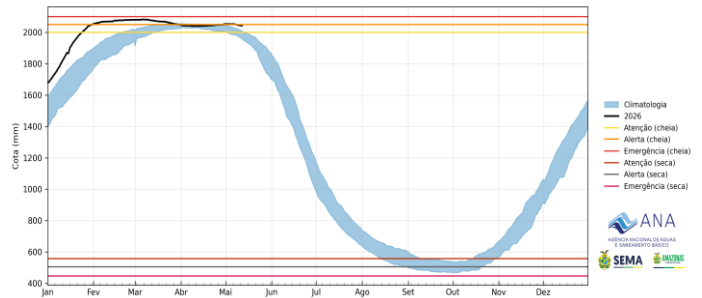
maior cota em 10/04/2014, com 25,63 m.
menor cota em 06/09/1938, com 0,01 m.



Rio Purus - Lábrea

RIO PURUS - LÁBREA
ESTAÇÃO - 13870000

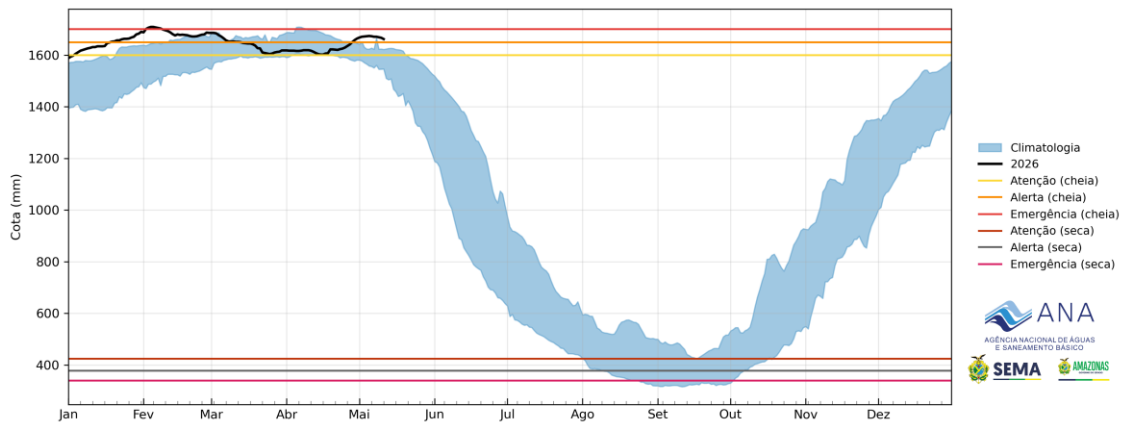
maior cota em 14/02/1960, com 21,71 m.
menor cota em 17/10/1937, com 0,45 m.



Rio Juruá - Eirunepé-Montante

RIO JURUÁ - EIRUNEPÉ-MONTANTE
ESTAÇÃO - 12550000

maior cota em 04/04/1986, com 17,31 m.
menor cota em 10/09/1995, com 1,43 m.



Elaboração:

Tabata Lauhanda Bastos de Macêdo

Supervisora/Meteorologista/ Sala de Situação - DEGAT/SEMA